



Județul (*) BUZĂU	Registrul de evidență Nr. 92 ... din 11.08.2015 ... (*)
Unitatea administrativ-teritorială (*) COMUNA TOPOLICENI	

LISTA


preemptorilor în vederea exercitării dreptului de preempțiune asupra ofertei de vânzare în ordinea rangului de preferință

Ca urmare a înregistrării ofertei de vânzare depuse de **PĂRĂȘCU IOANA** în calitate de vânzător, pe baza informațiilor cuprinse în oferta de vânzare au fost identificați următorii preemptori:

1. Coproprietari ai terenului a cărui ofertă de vânzare a fost înregistrată

Nr. crt.	Nume și prenume persoană fizică/Denumire persoană/persoane juridică/juridice, asociații și alte entități fără personalitate juridică, precum și persoane juridice care nu se înregistrează în registrul comerțului	Adresă domiciliu/reședință/sediu
1.		
2.		
...		

2. Arendaș al terenului a cărui ofertă de vânzare a fost înregistrată

Nume și prenume arendaș	
Domiciliul/sediul	

3. Proprietari vecini ai terenului a cărui ofertă de vânzare-cumpărare a fost înregistrată


Nume și prenume/denumire vecin	1. X. EXACHE GHEORGHE GRIGORAS GHE. 2. E. GRIGORAN SITA MARCU SORIN 3. I. MUNTICANU LUMINARU
--------------------------------	---


ST

4. Statul român, reprezentat prin Agenția Domeniilor Statului

Primar,


PĂNȘURU VIOREL
.....
(numele și prenumele/semnătura)






Secretar primărie,

MUNTEANU DENA
.....
(numele și prenumele/semnătura)





Nr. 92/11.08.2015

ANEXA 1B

OFERTA DE VÂNZARE TEREN

*1) Subsemnatul/Subsemnata, Patrascu Ioana, CNP
~~.....~~, având adresa de comunicare în: localitatea
Băbeni, str. nr.
, bl., sc., et., ap.
, județul/sectorul Buzău, codul poștal
 e-mail tel. 0769418078
 vând teren agricol situat în extravilan, în suprafață de 0,82 ha
 (ha), la prețul de 10.000 (zece mii) (lei)
 Condițiile de vânzare sunt următoarele:

Date privind identificarea terenului

Specificare	Informații privind amplasamentul terenului						Categoricia de folosință *3(**)	Obs.
	Orasul/co muna/ judetul (*)	Suprafața (ha) (*)	Numar cadastral (**)	Nr. Carte funciara (**)	Nr. tarla /lot (**)	Numar parcela (**)		
Se completează de către vânzător	<u>com. Toplicea</u>	<u>0,82</u>			<u>T56 T57</u>		<u>arabil/ extravilan t. neproductiv</u>	
Verificat primărie*4)								

Cunoscând că falsul în declarații se pedepsește conform Legii nr. 286/2009 privind Codul penal, cu modificările și completările ulterioare, declar că datele sunt reale, corecte și complete.

Vânzător/Împuternicit,

PĂTRAȘCU IOANA
(numele și prenumele în clar)

Semnătura  L.S.

Data 11.08.2015

- *1) Se completează numele și prenumele proprietarului terenului.
 - *2) Se va completa în cifre și litere.
 - *3) Se completează categoria de folosință a terenurilor agricole situate în extravilan productive, care sunt: arabile, viile, livezile, pepinierele viticole, pomicole, plantațiile de hamei și duzi, pășunile, fânețele, serele, solarele, răsadnițele și altele asemenea, cele cu vegetație forestieră, dacă nu fac parte din amenajamentele silvice, pășunile împădurite, cele ocupate cu construcții și instalații agrozootehnice, amenajările piscicole și de îmbunătățiri funciare, drumurile tehnologice și de exploatare agricolă, platformele și spațiile de depozitare care servesc nevoilor producției agricole și terenurile neproductive care pot fi amenajate și folosite pentru producția agricolă.
 - *4) Se completează cu "X" rubricile în care informațiile pot fi comparate cu datele din Registrul agricol, evidențele fiscale, evidențele de stare civilă, altele asemenea.
- NOTE:
- Câmpurile notate cu (*) sunt obligatoriu de completat.
 - Câmpurile notate cu (**) se completează în cazul în care sunt cunoscute informațiile.

CONFORM CU ORIGINALUL